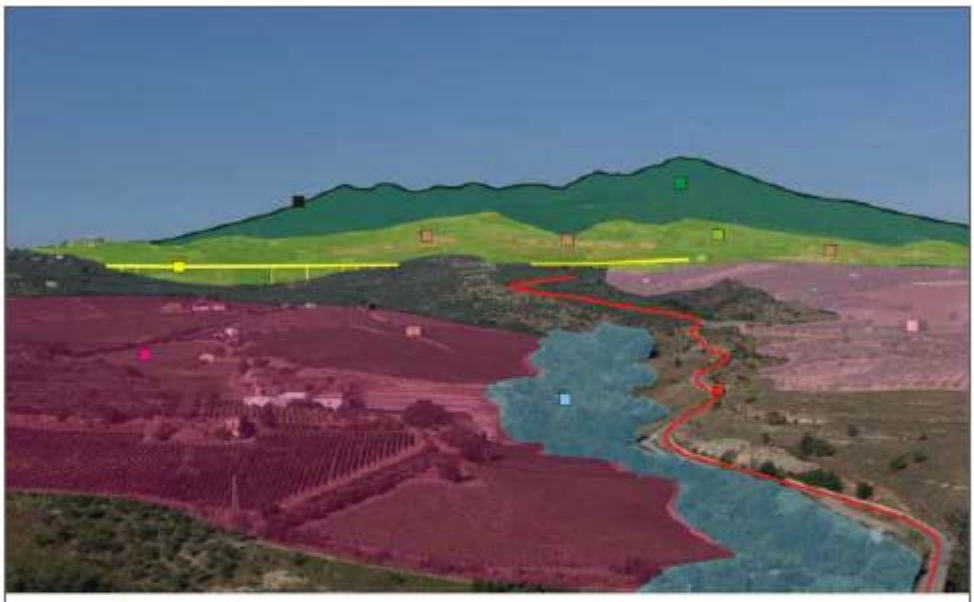

- la viabilità recente
- la viabilità storica
- il profilo del massiccio Vulture
- gli insediamenti di collina
- le colture recenti
- le colture miste
- la vegetazione di montagna
- l'area pedemontana
- la vegetazione dei fossi

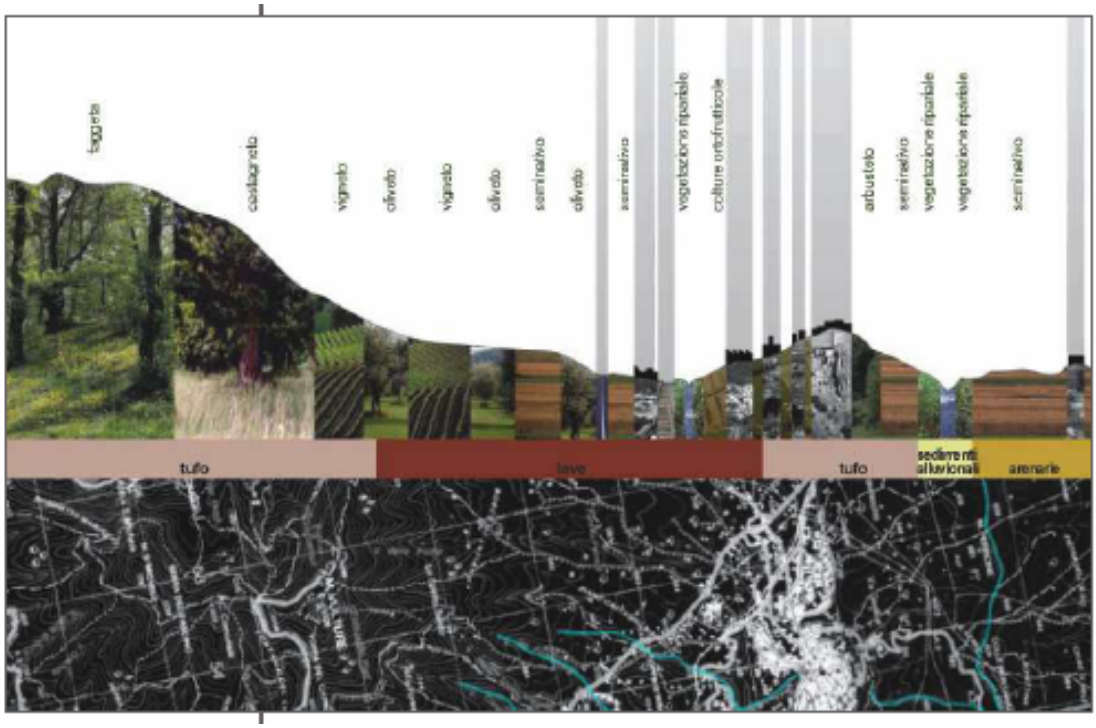

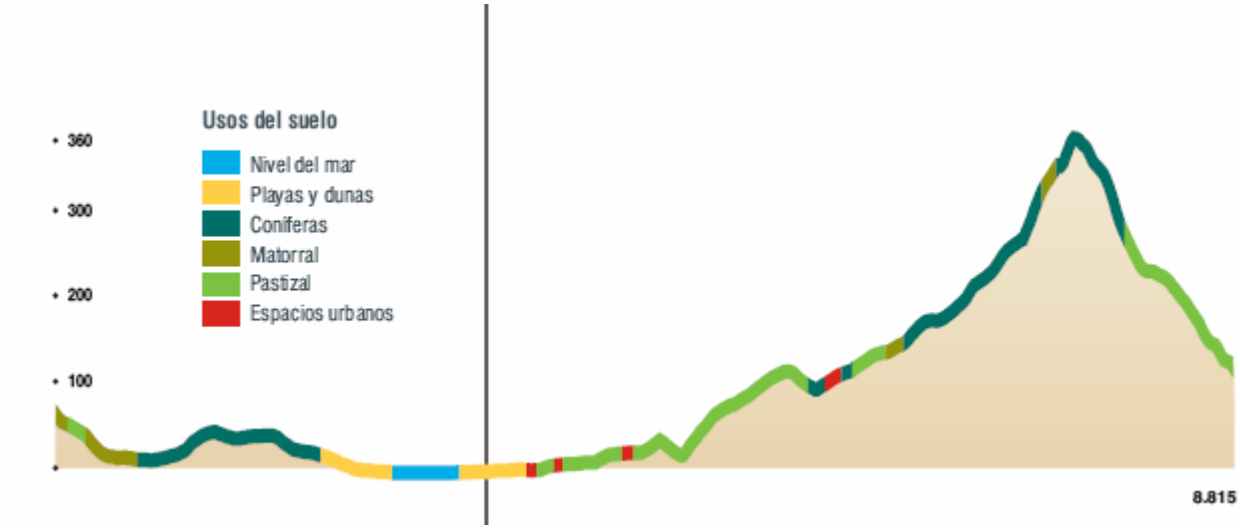
Usos del suelo
Nivel del mar
Playas y dunas
Coniferas
Matorral
Pastizal
Espacios urbanos
360
300
200
100
8.815

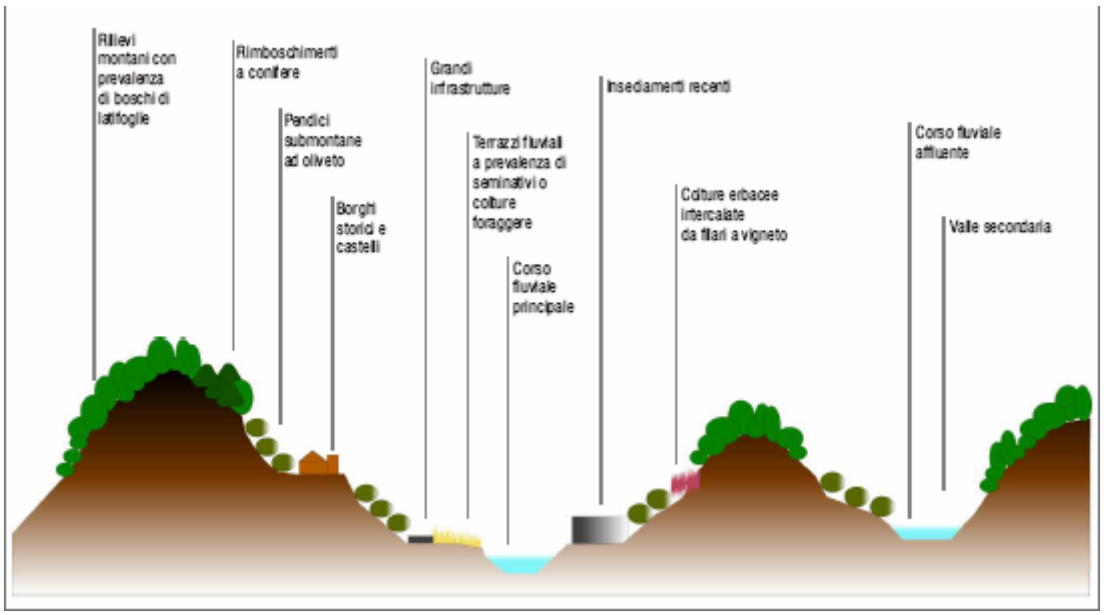
Rilievi montani con prevalenza di boschi di latifoglie
Rimboschimenti a conifere
Pendici submontane ad oliveto
Borghi storici e castelli
Grandi infrastrutture
Terrazzi fluviali a prevalenza di seminativi o colture foraggere
Corso fluviale principale
Insediamenti recenti
Coltiure erbacee intercalate da filari a vigneto
Corso fluviale affluente
Valle secondaria

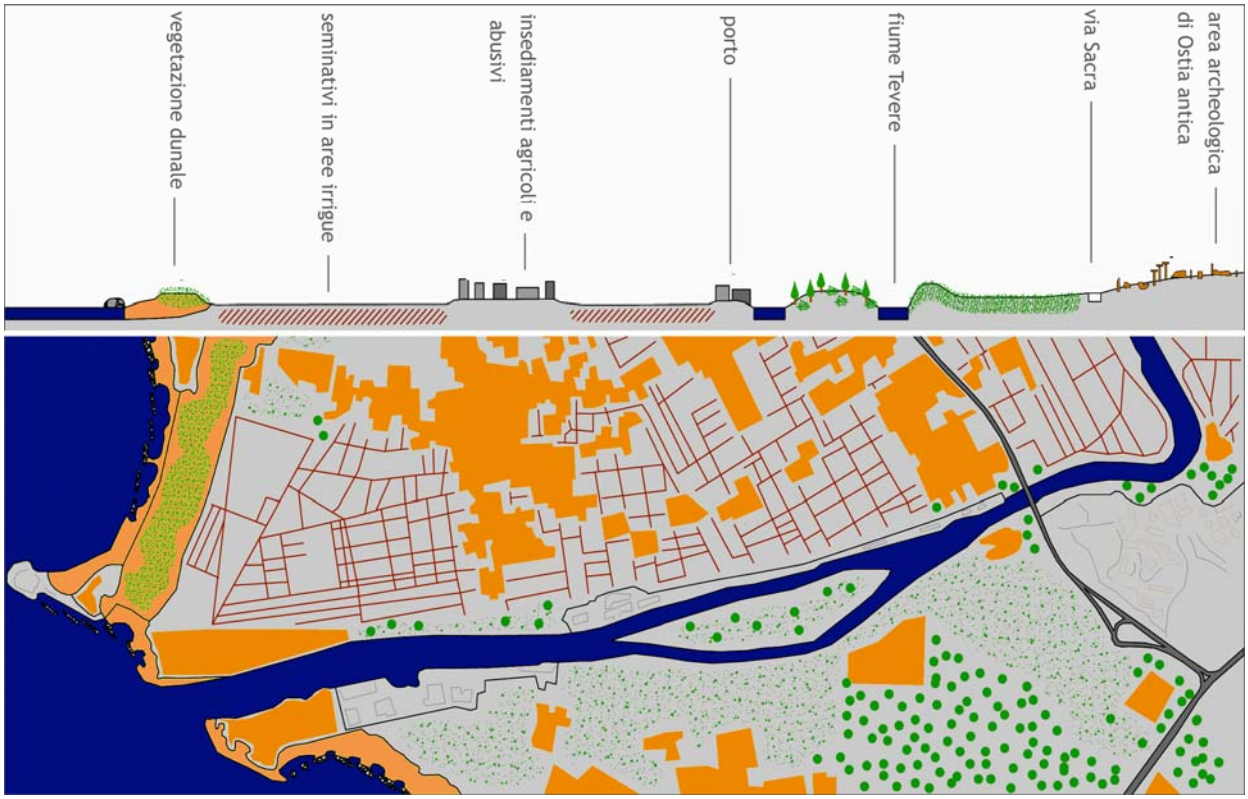
area archeologica di Ostia antica
via Sacra
fiume Tevere
porto
insediamenti agricoli e abusivi
seminativi in aree irrigue
vegetazione dunale

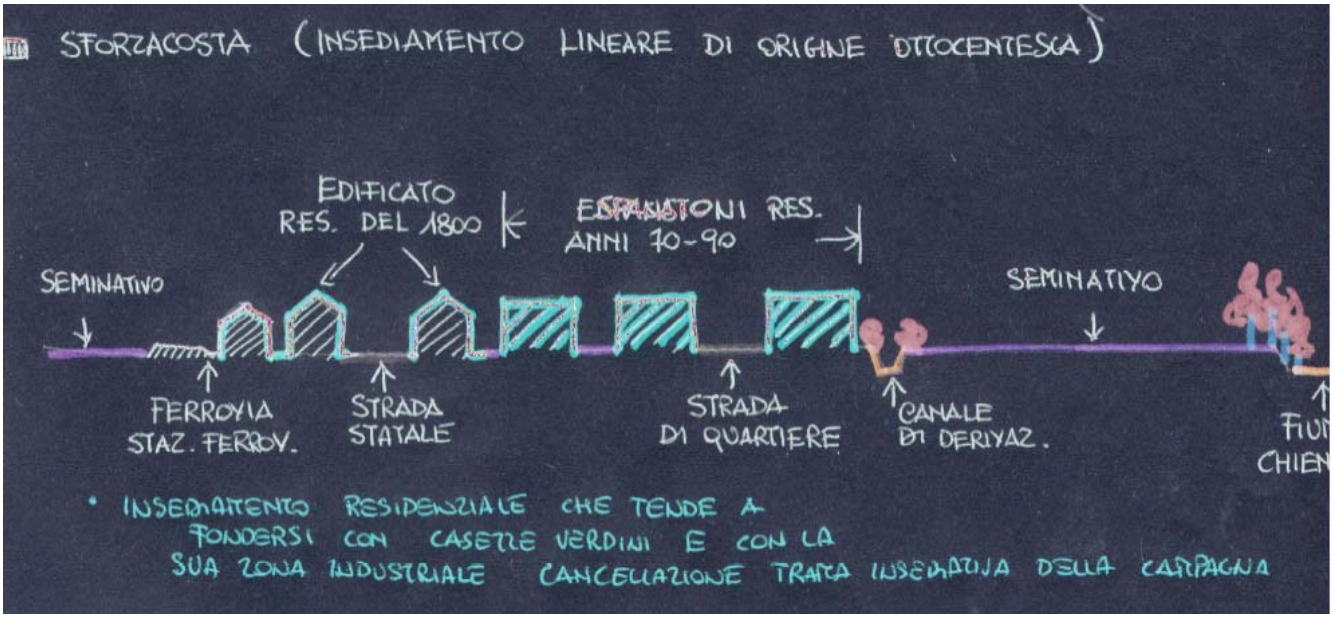
STORZACOSTA (INSEDIAMENTO LINEARE DI ORIGINE OTTOCENTESCA)
EDIFICATO RES. DEL 1800
ESPANSIONI RES. ANNI 70-90
SEMINATIVO
SEMINATIVO
FERROVIA STAZ. FERROV.
STRADA STATALE
STRADA DI QUARTIERE
CANALE DI DERIVAZ.
• INSEDIAMENTO RESIDENZIALE CHE TENDE A FONDERSI CON CASETTE VERDINI E CON LA SUA ZONA INDUSTRIALE
CANCELLAZIONE TRAMA INSEDIATIVA DELLA CAMPAGNA